



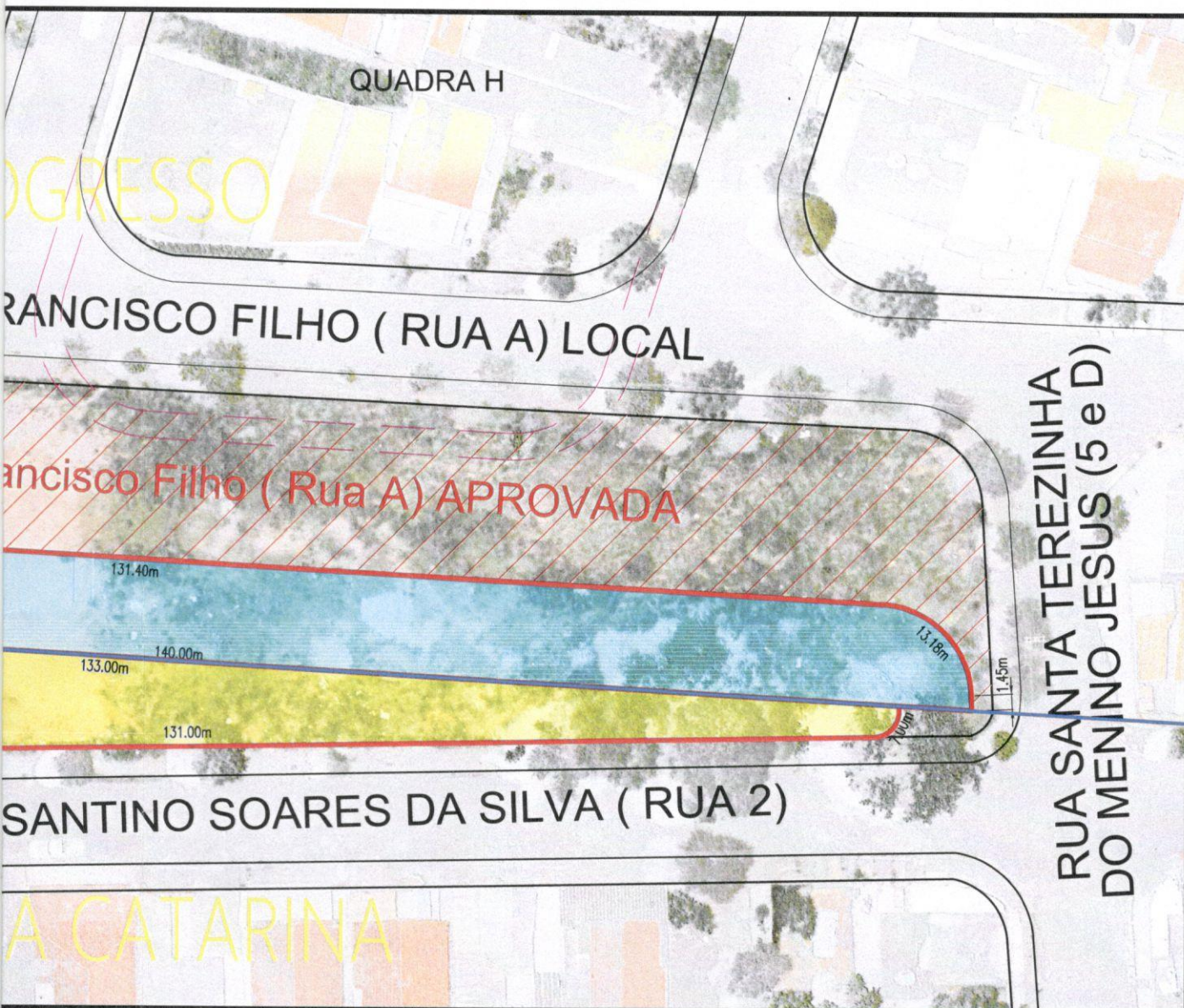


### LEGENDA

- 
 Perímetro do Sistema de Lazer nº 01 - Pq. Progresso - Conforme Projeto Aprovado com 1.314,03 m<sup>2</sup> e Matrícula nº 110405 - CRIS
- 
 Perímetro do Sistema de Lazer nº 02 - Jd. Santa Catarina - Conforme Projeto Aprovado com 1.063,55 m<sup>2</sup> e Matrícula nº 110402 - CRIS
- 
 Linha de divisa dos loteamentos
- 
 Projeção das Quadras do Pq. Progresso - Conforme Projeto Aprovado





# Localização de Área

OFÍCIO CAMARA - H.S. nº 051/2021

SISTEMA DE LAZER Nº 01 - PQ. PROGRESSO E  
 SISTEMA DE LAZER Nº 02 - JD. SANTA CATARINA  
 AR3 - MATÃO - SUMARÉ - SP

Escala 0

Base Cartográfica: Prefeitura Municipal de Sumaré  
 Fonte: Secretaria Municipal de Planejamento,  
 Desenvolvimento e Gestão Estratégica - SMPDGE  
 Elaboração: Equipe Técnica de Trabalho / SMPDGE  
 Data: Junho/2021 - Des: Francisco T. Rosolen  
 Arquivo: Mapa Localização - Ofício Câmara nº 051\_21 - Hélio Silva.dwg

Folha  
**01/01**