







Convenções Cartográficas

-  Rodovias/ Ruas/ Estradas
-  Rios/ Córregos
-  Lago/ Lagoa/ Represa
-  Limite de Município

Legenda

-  ZONA URBANA - ZU
-  ZONA DE EXPANSÃO URBANA E RURAL - ZEUR



## LPUOS

LEI DE PARCELAMENTO, USO E OCUPAÇÃO DO SOLO

# 3. PERÍMETRO URBANO

Base Cartográfica: Prefeitura Municipal de Sumaré  
 Fonte: Secretaria Municipal de Planejamento, Desenvolvimento e Gestão Estratégica - SEPLAN  
 Data: JAN/2020